

Утверждена  
приказом Министерства строительства  
и жилищно-коммунального хозяйства  
Российской Федерации  
от 25 апреля 2017 г. N 741/пр

## Градостроительный план земельного участка

№

Р	Ф	-	5	2	-	4	-	2	1	-	2	-	0	7	-	2	0	2	6	-	0	0	2	-	0

(Присвоенный градостроительному плану в соответствии с порядком присвоения номеров градостроительным планам земельных участков)

Градостроительный план земельного участка подготовлен на основании заявления:  
КУМИ Администрации Сеченовского муниципального округа Нижегородской области № 028/25  
от 29.12.2025 г.

(реквизиты заявления правообладателя земельного участка и иного лица в случае, предусмотренном частью 1.1 статьи 57.3 Градостроительного кодекса Российской Федерации, с указанием ф.и.о. заявителя - физического лица, иного физического лица в случае, предусмотренном частью 1.1 статьи 57.3 Градостроительного кодекса Российской Федерации, либо реквизиты заявления и наименование заявителя - юридического лица, иного юридического лица в случае, предусмотренном частью 1.1 статьи 57.3 Градостроительного кодекса Российской Федерации о выдаче градостроительного плана земельного участка)

Местонахождение земельного участка:

Российская Федерация, Нижегородская область

(субъект Российской Федерации)

Сеченовский м.о.

(муниципальный район или городской округ)

с.Мамлейка, ул.Молодежная

(поселение)

Описание границ земельного участка (образуемого земельного участка):

Обозначение (номер) характерной точки	Перечень координат характерных точек в системе координат, используемой для ведения Единого государственного реестра недвижимости	
	X	Y
1	404629	2338052.17
2	404633.95	2338074.95
3	404617.55	2338078.02
4	404579.34	2338092.68
5	404572.82	2338100.61
6	404559.33	2338080.27

Кадастровый номер земельного участка или в случае, предусмотренном частью 1.1 статьи 57.3 Градостроительного кодекса Российской Федерации, условный номер образуемого земельного участка на основании утвержденных проекта межевания территории и (или) схемы расположения земельного участка или земельных участков на кадастровом плане территории (при наличии)

52:48:1200005:1521

Площадь земельного участка

1438+/-13 м2

Информация о расположенных в границах земельного участка объектах отсутствует

Информация о границах зоны планируемого размещения объекта капитального строительства в соответствии с утвержденным проектом планировки территории (при наличии):

Проект планировки территории не утвержден

Обозначение (номер) характерной точки	Перечень координат характерных точек в системе координат, используемой для ведения Единого государственного реестра недвижимости	
	X	Y

Реквизиты проекта планировки территории и (или) проекта межевания территории в случае, если земельный участок расположен в границах территории, в отношении которой утверждены проект планировки территории и (или) проект межевания территории:

Документация по планировке территории не утверждена

Градостроительный план подготовлен

М.Н. Нужнова

Начальник сектора архитектуры и  
градостроительства Администрации Сеченовского  
муниципального округа Нижегородской области

(ф.и.о., должность уполномоченного  
лица, наименование органа)

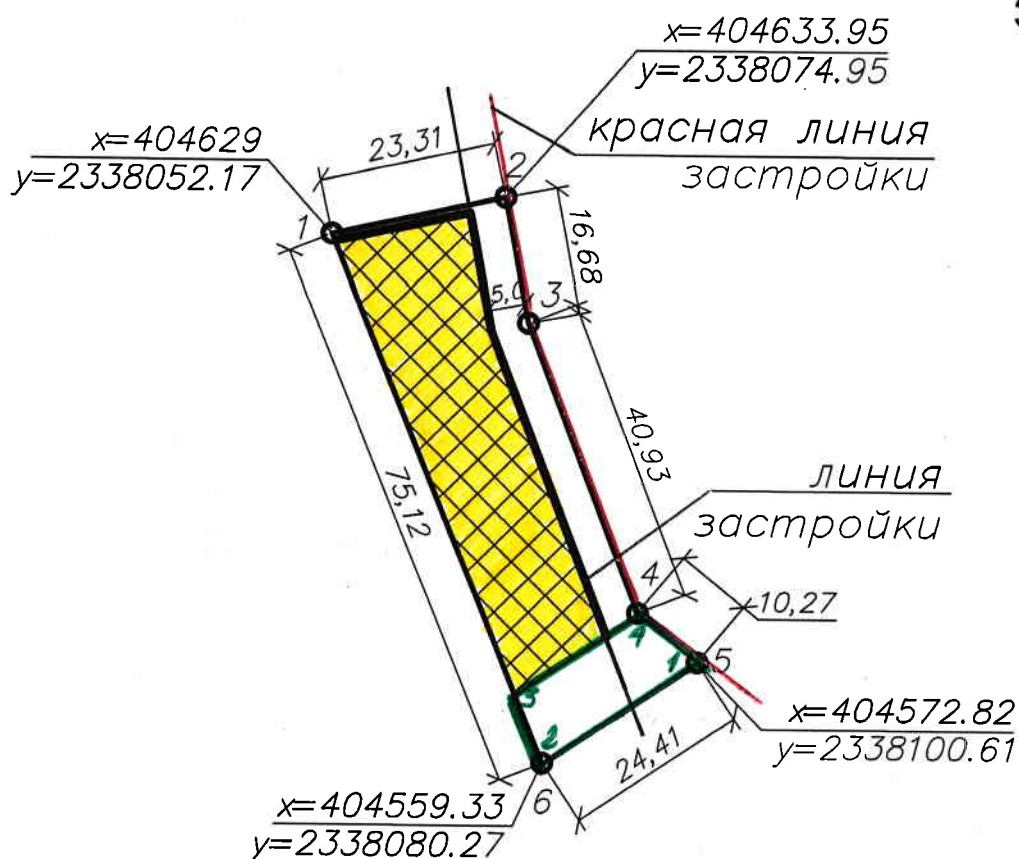
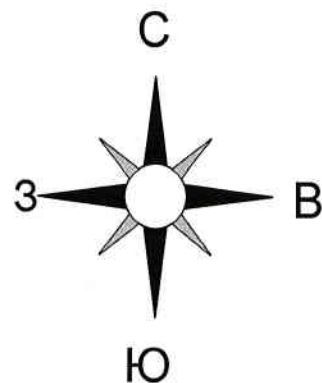
УКС Администрации Сеченовского  
муниципального округа  
**Начальник сектора архитектуры и**  
М.П. **градостроительства**

  
(подпись)

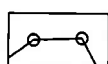
М.Н. Нужнова  
(расшифровка подписи)

Дата выдачи

16.01.2026 год  
(ДД.ММ.ГГГГ)



Условные обозначения:



— граница земельного участка



— место допустимого расположения ОКС



— граница охранной зоны объектов электросетевого хозяйства

Сектор архитектуры и градостроительства  
Администрации Сеченовского муниципального округа

Чертеж градостроительного плана территории

Изм. Лист № Докум. Подп. Дата

Нач. сект. Нужнова М.Н. *Удуч*

Исполнит. Нужнова М.Н. *Гурч*

с. Мамлейка, ул. Молодежная, Сеченовский  
м.о., Нижегородская область

Стадия Лист Листов

Р.Ч.

1

1

Чертеж М 1 : 1000

**2. Информация о градостроительном регламенте либо требованиях к назначению, параметрам и размещению объекта капитального строительства на который действие градостроительного регламента не распространяется или для которого градостроительный регламент не устанавливается (за исключением случая, предусмотренного пунктом 7.1 части 4 статьи 57.3 Градостроительного кодекса Российской Федерации):** земельный участок расположен в территориальной зоне «Ж-1 зона застройки индивидуальными жилыми домами». Установлен градостроительный регламент.

**2.1. Реквизиты акта органа государственной власти субъекта Российской Федерации, органа местного самоуправления, содержащего градостроительный регламент либо реквизиты акта федерального органа государственной власти, органа государственной власти субъекта Российской Федерации, органа местного самоуправления, иной организации, определяющего в соответствии с федеральными законами порядок использования земельного участка, на который действие градостроительного регламента не распространяется или для которого градостроительный регламент не устанавливается:** *Постановление Администрации Сеченовского муниципального округа Нижегородской области от 10.11.2025 г. № 800 «Об утверждении Правил землепользования и застройки Сеченовского муниципального округа Нижегородской области».*

**2.2. Информация о видах разрешенного использования земельного участка (Приложение).**

**2.4. Требования к назначению, параметрам и размещению объекта капитального строительства на земельном участке, на который действие градостроительного регламента не распространяется или для которого градостроительный регламент не устанавливается (за исключением случая, предусмотренного пунктом 7.1 части 3 статьи 57.3 Градостроительного кодекса Российской Федерации)**

Причины отнесения земельного участка к виду земельного участка, на который действие градостроительного регламента не распространяется или для которого градостроительный регламент не устанавливается	Реквизиты акта, регулирующие использование земельного участка	Требования к использованию земельного участка	Требования к параметрам объекта капитального строительства			Требования к размещению объектов капитального строительства	
			Предельное количество этажей и (или) предельная высота зданий, строений, сооружений	Максимальный процент застройки в границах земельного участка, определяемый как отношение суммарной площади земельного участка, которая может быть застроена, ко всей площади земельного участка	Иные требования к параметрам объекта капитального строительства	Минимальные отступы от границ земельного участка в целях определения мест допустимого размещения зданий, строений, сооружений, за пределами которых запрещено строительство зданий, строений, сооружений	Иные требования к размещению объектов в капитальном строительстве
1	2	3	4	5	6	7	8
-	-	-	-	-	-	-	-





5. Информация об ограничениях использования земельного участка, в том числе, если земельный участок полностью или частично расположен в границах зон с особыми условиями использования территорий Ограничение прав на земельный участок, предусмотренные статьей 56 Земельного кодекса РФ, 52.48-6.99 Постановление Правительства РФ №160 от 24.02.2009 г., составляет 208 м2.

6. Информация о границах зон с особыми условиями использования территорий, если земельный участок полностью или частично расположен в границах таких зон:

Наименование зоны с особыми условиями использования территорий с указанием объекта, в отношении которого установлена такая зона	Перечень координат характерных точек в системе координат, используемой для ведения Единого государственного реестра недвижимости		
	Обозначение (номер) характерной точки	X	Y
1	2	3	4
Охранная зона объектов электросетевого хозяйства	1	404572.82	2338100.61
	2	404559.33	2338080.27
	3	404568.31	2338076.65
	4	404579.06	2338093.02

7. Информация о границах зон действия публичных сервитутов информация отсутствует

Обозначение (номер) характерной точки	Перечень координат характерных точек в системе координат, используемой для ведения Единого государственного реестра недвижимости	
	X	Y
-	-	-

8. Номер и (или) наименование элемента планировочной структуры, в границах которого расположен земельный участок отсутствует

9. Информация о возможности подключения (технологического присоединения) объектов капитального строительства к сетям инженерно-технического обеспечения (за исключением сетей электроснабжения), определяемая с учетом программ комплексного развития систем коммунальной инфраструктуры поселения, муниципального округа, городского округа (при их наличии), в состав которой входят сведения о максимальной нагрузке в возможных точках подключения (технологического присоединения) к таким сетям, а также сведения об организации, представившей данную информацию:

информация отсутствует

**10. Реквизиты нормативных правовых актов субъекта Российской Федерации, муниципальных правовых актов, устанавливающих требования к благоустройству территории:** Решение Совета депутатов Сеченовского муниципального округа Нижегородской области № 105 от 27.12.2022 года "Об утверждении правил благоустройства, обеспечения чистоты и порядка на территории Сеченовского муниципального округа Нижегородской области", с изменениями от 06.12.2024 года №47.

**11. Информация о красных линиях:** информация отсутствует

Обозначение (номер) характерной точки	Перечень координат характерных точек в системе координат, используемой для ведения Единого государственного реестра недвижимости	
	X	Y
-	-	-

**12. Информация о требованиях к архитектурно-градостроительному облику объекта капитального строительства:** Требования к архитектурно-градостроительному облику объекта капитального строительства не установлены

N	Требования к архитектурно-градостроительному облику объекта капитального строительства	Показатель
1	2	3
-	-	-

Ж-1. Зона застройки индивидуальными жилыми домами

Наименование вида разрешенного использования земельного участка	Описание вида разрешенного использования земельного участка	Код (числовое обозначение ВРИ земельного участка согласно классификатору)	Виды разрешенного использования объектов капитального строительства (наименование объектов капитального строительства )	Предельные (минимальные и (или) максимальные) размеры земельных участков		Предельное количество этажей/высота		Максимальный процент застройки, %	Минимальные отступы от границ земельного участка, м	Иные параметры разрешенного строительства, реконструкции объектов капитального строительства
				Smin, кв.м.	Smax, кв.м.	этажность	высота, м			
1	2	3	4	5	6	7	8	9	10	11
Основные виды разрешенного использования										
Для индивидуально го жилищного строительства	Размещение жилого дома (отдельно стоящего здания количеством надземных этажей не более чем три, высотой не более двадцати метров, которое состоит из комнат и помещений вспомогательного использования, предназначенных для удовлетворения гражданами бытовых и иных нужд, связанных с их проживанием в таком здании, не предназначенного для раздела на самостоятельные объекты недвижимости); выращивание сельскохозяйственных культур; размещение индивидуальных гаражей и хозяйственных построек	2.1	индивидуальны й жилой дом; здание гаража	800	2500	3 для индивиду ального жилого дома, 1 для хозяйстве нных построек	-	40	3 до жилого дома; 1 до хоз. построек	1. При образовании земельных участков (в том числе путем раздела или выдела) минимальная ширина земельного участка вдоль фронта улицы (проезда) не менее 12 м.; 2. Минимальный отступ от красной линии - 3 м при осуществлении нового строительства; 3. Максимальная высота построек от уровня земли до верха скатной кровли (конька), за исключением дома: - 7 м для построек для содержания сельскохозяйственных животных в сельских населенных пунктах; - 4,5 м для других построек; 4. Условия размещения отдельных объектов: - не допускается размещать со стороны улиц постройки, за исключением домов и гаражей; - слив дождевых и талых вод, а также лавинообразное падение снега должно осуществляться на свой участок; - кровля гаража должна быть плоской



Наименование вида разрешенного использования земельного участка	Описание вида разрешенного использования земельного участка	Код (числовое обозначение ВРИ земельного участка согласно классификатору)	Виды разрешенного использования объектов капитального строительства (наименование объектов капитального строительства )	Предельные (минимальные и (или) максимальные) размеры земельных участков		Предельное количество этажей/высота		Максимальный процент застройки, %	Минимальные отступы от границ земельного участка, м	Иные параметры разрешенного строительства, реконструкции объектов капитального строительства
				Smin, кв.м.	Smax, кв.м.	этажность	высота, м			
1	2	3	4	5	6	7	8	9	10	11
										и иметь скат на свой участок; - ворота гаража в открытом состоянии не должны выходить за пределы земельного участка.
Малозэтажная многоквартирн ая жилая застройка	Размещение малозэтажных многоквартирных домов (многоквартирные дома высотой до 4 этажей, включая мансардный); обустройство спортивных и детских площадок, площадок для отдыха; размещение объектов обслуживания жилой застройки во встроенных, пристроенных и встроенно- пристроенных помещениях малозэтажного многоквартирного дома, если общая площадь таких помещений в малозэтажном многоквартирном доме не составляет более 15% общей площади помещений дома	2.1.1	многоквартирн ый дом; многоквартирн ый дом со встроенными, пристроенными и встроенно- пристроенными помещениями общественного назначения; здание гаража	-	-	4	-	40	-	1. Минимальный отступ от красной линии - 3, при осуществлении нового строительства; 2. В условиях реконструкции и дефицита территорий допускается размещение зданий по красной линии улиц
Для ведения личного подсобного хозяйства (приусадебный земельный участок)	Размещение жилого дома, указанного в описании вида разрешенного использования с кодом 2.1; производство сельскохозяйственной продукции; размещение гаража и иных вспомогательных сооружений; содержание сельскохозяйственных животных	2.2	индивидуальны й жилой дом; здание гаража	800	2500	3 для индивиду ального жилого дома, 1 для хозяйстве нных построек	-	40	3 до жилого дома; 1 до хоз. построек	1. При образовании земельных участков (в том числе путем раздела или выдела) минимальная ширина земельного участка вдоль фронта улицы (проезда) не менее 12 м.; 2. Минимальный отступ от красной линии - 3 м при осуществлении нового строительства; 3. Максимальная высота построек от

Наименование вида разрешенного использования земельного участка	Описание вида разрешенного использования земельного участка	Код (числовое обозначение ВРИ земельного участка согласно классификатору)	Виды разрешенного использования объектов капитального строительства (наименование объектов капитального строительства )	Предельные (минимальные и (или) максимальные) размеры земельных участков		Предельное количество этажей/высота		Максимальный процент застройки, %	Минимальные отступы от границ земельного участка, м	Иные параметры разрешенного строительства, реконструкции объектов капитального строительства
				Smin, кв.м.	Smax, кв.м.	этажность	высота, м			
1	2	3	4	5	6	7	8	9	10	11
										<p>уровня земли до верха скатной кровли (конька), за исключением дома:</p> <ul style="list-style-type: none"> <li>– 7 м для построек для содержания сельскохозяйственных животных в сельских населенных пунктах;</li> <li>– 4,5 м для других построек;</li> </ul> <p>4. Условия размещения отдельных объектов:</p> <ul style="list-style-type: none"> <li>- не допускается размещать со стороны улиц постройки, за исключением домов и гаражей;</li> <li>- слив дождевых и талых вод, а также лавинообразное падение снега должно осуществляться на свой участок;</li> <li>- кровля гаража должна быть плоской и иметь скат на свой участок;</li> <li>- ворота гаража в открытом состоянии не должны выходить за пределы земельного участка.</li> </ul>
Блокированная жилая застройка	Размещение жилого дома, блокированного с другим жилым домом (другими жилыми домами) в одном ряду общей боковой стеной (общими боковыми стенами) без проемов и имеющего отдельный выход на земельный участок; разведение декоративных и плодовых деревьев, овощных и ягодных культур;	2.3	жилой дом блокированной застройки; блок; блок-секция; здание гаража	150	2500	3 для индивидуального жилого дома, 1 для хозяйственных построек	-	80	отступ от границ земельного участка до внешних стен жилого дома блокированной	<p>1. Минимальный отступ от красной линии 5 м, при осуществлении нового строительства.</p> <p>2. Минимальная площадь земельного участка для размещения блокированного жилого дома 150 кв. м на один блок. Максимальное количество блоков 10.</p>

Наименование вида разрешенного использования земельного участка	Описание вида разрешенного использования земельного участка	Код (числовое обозначение ВРИ земельного участка согласно классификатору)	Виды разрешенного использования объектов капитального строительства (наименование объектов капитального строительства )	Предельные (минимальные и (или) максимальные) размеры земельных участков		Предельное количество этажей/высота		Максимальный процент застройки, %	Минимальные отступы от границ земельного участка, м	Иные параметры разрешенного строительства, реконструкции объектов капитального строительства
				Smin, кв.м.	Smax, кв.м.	этажность	высота, м			
1	2	3	4	5	6	7	8	9	10	11
	размещение гаражей для собственных нужд и иных вспомогательных сооружений; обустройство спортивных и детских площадок, площадок для отдыха								застройки со стороны улиц 5 м., от других границ земельного участка - 3 м., от границ земельного участка до общей стены (без проемов) с соседним блоком 0 м (без отступа)	
Предоставлен е коммунальных услуг	Размещение зданий и сооружений, обеспечивающих поставку воды, тепла, электричества, газа, отвод канализационных стоков, очистку и уборку объектов недвижимости (котельных, водозаборов, очистных сооружений, насосных станций, водопроводов, линий электропередач, трансформаторных подстанций, газопроводов, линий связи, телефонных станций, канализаций,	3.1.1	линейные сооружения сетей теплоснабжени я, водоотведения, водоснабжения, газоснабжения; здание котельной; сооружение	-	-	-	-	-	-	-

Наименование вида разрешенного использования земельного участка	Описание вида разрешенного использования земельного участка	Код (числовое обозначение ВРИ земельного участка согласно классификатору)	Виды разрешенного использования объектов капитального строительства (наименование объектов капитального строительства )	Предельные (минимальные и (или) максимальные) размеры земельных участков		Предельное количество этажей/высота		Максимальный процент застройки, %	Минимальные отступы от границ земельного участка, м	Иные параметры разрешенного строительства, реконструкции объектов капитального строительства
				Smin, кв.м.	Smax, кв.м.	этажность	высота, м			
1	2	3	4	5	6	7	8	9	10	11
	стоянок, гаражей и мастерских для обслуживания уборочной и аварийной техники, сооружений, необходимых для сбора и плавки снега)		теплового пункта; здание (сооружение) насосной станции; для хозяйственно-бытовых целей; сооружение линии электропередач и; сооружение инфраструктуры электрической сети; сооружение водовода; сооружение водонапорной башни; сооружение резервуара для воды; водозаборное сооружение (водозаборный							

Наименование вида разрешенного использования земельного участка	Описание вида разрешенного использования земельного участка	Код (числовое обозначение ВРИ земельного участка согласно классификатору)	Виды разрешенного использования объектов капитального строительства (наименование объектов капитального строительства )	Предельные (минимальные и (или) максимальные) размеры земельных участков		Предельное количество этажей/высота		Максимальный процент застройки, %	Минимальные отступы от границ земельного участка, м	Иные параметры разрешенного строительства, реконструкции объектов капитального строительства
				Smin, кв.м.	Smax, кв.м.	этажность	высота, м			
1	2	3	4	5	6	7	8	9	10	11
			узел, скважина); сооружение водоподготовки ; линейное сооружение слаботочной сети; объект инфраструктур ы слаботочных сетей; здание (сооружение) газорегуляторн ого пункта							
Улично- дорожная сеть	Размещение объектов улично- дорожной сети: автомобильных дорог, трамвайных путей и пешеходных тротуаров в границах населенных пунктов, пешеходных переходов, бульваров, площадей, проездов, велодорожек и объектов велотранспортной и инженерной инфраструктуры; размещение придорожных стоянок (парковок) транспортных средств в границах городских улиц и дорог, за	12.0.1	автомобильные дороги; пешеходные тротуары; проезд; велодорожки	-	-	-	-	-	-	-



Наименование вида разрешенного использования земельного участка	Описание вида разрешенного использования земельного участка	Код (числовое обозначение ВРИ земельного участка согласно классификатору)	Виды разрешенного использования объектов капитального строительства (наименование объектов капитального строительства )	Предельные (минимальные и (или) максимальные) размеры земельных участков		Предельное количество этажей/высота		Максимальный процент застройки, %	Минимальные отступы от границ земельного участка, м	Иные параметры разрешенного строительства, реконструкции объектов капитального строительства
				Smin, кв.м.	Smax, кв.м.	этажность	высота, м			
1	2	3	4	5	6	7	8	9	10	11
	исключением предусмотренных видами разрешенного использования с кодами 2.7.1, 4.9, 7.2.3, а также некапитальных сооружений, предназначенных для охраны транспортных средств									
Благоустройство территории	Размещение декоративных, технических, планировочных, конструктивных устройств, элементов озеленения, различных видов оборудования и оформления, малых архитектурных форм, некапитальных нестационарных строений и сооружений, информационных щитов и указателей, применяемых как составные части благоустройства территории, общественных туалетов	12.0.2	-	-	-	-	-	-	-	-
Условно разрешенные виды использования										
Размещение гаражей для собственных нужд	Размещение для собственных нужд отдельно стоящих гаражей и (или) гаражей, блокированных общими стенами с другими гаражами в одном ряду, имеющих общие с ними крышу, фундамент и коммуникации	2.7.2	гараж	24	40	1	-	-	-	-
Дома социального обслуживания	Размещение зданий, предназначенных для размещения домов престарелых, домов ребенка, детских домов, пунктов ночлега для бездомных	3.2.1	дом престарелых, дом ребенка, детский дом	-	-	4	-	75	3	Минимальный отступ от красной линии - 3, при осуществлении нового строительства

Наименование вида разрешенного использования земельного участка	Описание вида разрешенного использования земельного участка	Код (числовое обозначение ВРИ земельного участка согласно классификатору)	Виды разрешенного использования объектов капитального строительства (наименование объектов капитального строительства )	Предельные (минимальные и (или) максимальные) размеры земельных участков		Предельное количество этажей/высота		Максимальный процент застройки, %	Минимальные отступы от границ земельного участка, м	Иные параметры разрешенного строительства, реконструкции объектов капитального строительства
				Smin, кв.м.	Smax, кв.м.	этажность	высота, м			
1	2	3	4	5	6	7	8	9	10	11
	граждан; размещение объектов капитального строительства для временного размещения вынужденных переселенцев, лиц, признанных беженцами									
Оказание социальной помощи населению	Размещение зданий, предназначенных для служб психологической и бесплатной юридической помощи, социальных, пенсионных и иных служб (службы занятости населения, пункты питания малоимущих граждан), в которых осуществляется прием граждан по вопросам оказания социальной помощи и назначения социальных или пенсионных выплат, а также для размещения общественных некоммерческих организаций: некоммерческих фондов, благотворительных организаций, клубов по интересам	3.2.2	служба занятости населения; центр социальной защиты населения; столовая; здание, предназначенно е для оказания гражданам психологическо й и бесплатной юридической помощи	-	-	4	-	80	3	Минимальный отступ от красной линии - 3, при осуществлении нового строительства.
Оказание услуг связи	Размещение зданий, предназначенных для размещения пунктов оказания услуг почтовой, телеграфной, междугородней и международной телефонной связи	3.2.3	здание отделения почты	-	-	2	-	75	3	Минимальный отступ от красной линии - 3, при осуществлении нового строительства
Бытовое	Размещение объектов капитального	3.3	предприятие	-	-	3	-	75	3	Минимальный отступ от красной

Наименование вида разрешенного использования земельного участка	Описание вида разрешенного использования земельного участка	Код (числовое обозначение ВРИ земельного участка согласно классификатору)	Виды разрешенного использования объектов капитального строительства (наименование объектов капитального строительства )	Предельные (минимальные и (или) максимальные) размеры земельных участков		Предельное количество этажей/высота		Максимальный процент застройки, %	Минимальные отступы от границ земельного участка, м	Иные параметры разрешенного строительства, реконструкции объектов капитального строительства
				Smin, кв.м.	Smax, кв.м.	этажность	высота, м			
1	2	3	4	5	6	7	8	9	10	11
обслуживание	строительства, предназначенных для оказания населению или организациям бытовых услуг (мастерские мелкого ремонта, ателье, бани, парикмахерские, прачечные, химчистки, похоронные бюро)		бытового обслуживания (мастерская мелкого ремонта, ателье, парикмахерская, салон красоты)							линии - 3 м при осуществлении нового строительства
Амбулаторно-поликлиническое обслуживание	Размещение объектов капитального строительства, предназначенных для оказания гражданам амбулаторно-поликлинической медицинской помощи (поликлиники, фельдшерские пункты, пункты здравоохранения, центры матери и ребенка, диагностические центры, молочные кухни, станции донорства крови, клинические лаборатории)	3.4.1	поликлиника; диагностический центр; медицинский центр; стоматологическая клиника; молочные кухни; клинические лаборатории	-	-	4	-	-	-	-
Дошкольное, начальное и среднее общее образование	Размещение объектов капитального строительства, предназначенных для просвещения, дошкольного, начального и среднего общего образования (детские ясли, детские сады, школы, лицеи, гимназии, художественные, музыкальные школы, образовательные кружки и иные организации, осуществляющие	3.5.1	детские ясли; детский сад; школа; лицей; гимназия; школа искусств; здания специализирова	Для дошкольного образования						-
				-	-	3	-	-	-	
				Для начального и среднего общего образования						
				-	-	5	-	-	-	

Наименование вида разрешенного использования земельного участка	Описание вида разрешенного использования земельного участка	Код (числовое обозначение ВРИ земельного участка согласно классификатору)	Виды разрешенного использования объектов капитального строительства (наименование объектов капитального строительства)	Предельные (минимальные и (или) максимальные) размеры земельных участков		Предельное количество этажей/высота		Максимальный процент застройки, %	Минимальные отступы от границ земельного участка, м	Иные параметры разрешенного строительства, реконструкции объектов капитального строительства
				Smin, кв.м.	Smax, кв.м.	этажность	высота, м			
1	2	3	4	5	6	7	8	9	10	11
	деятельность по воспитанию, образованию и просвещению, в том числе зданий, спортивных сооружений, предназначенных для занятия обучающихся физической культурой и спортом		нных школ							
Объекты культурно-досуговой деятельности	Размещение зданий, предназначенных для размещения музеев, выставочных залов, художественных галерей, домов культуры, библиотек, кинотеатров и кинозалов, театров, филармоний, концертных залов, планетариев	3.6.1	библиотека; кинозал; выставочный зал; здания музеев; дом культуры	500	-	5	-	80	5	1. Минимальный отступ от красной линии - 3, при осуществлении нового строительства; 2. В условиях сложившейся застройки допускается размещение зданий по красной линии и (или) линии сложившейся застройки
Осуществление религиозных обрядов	Размещение зданий и сооружений, предназначенных для совершения религиозных обрядов и церемоний (в том числе церкви, соборы, храмы, часовни, мечети, молельные дома, синагоги)	3.7.1	здание (сооружение) христианской религии; здание (сооружение) исламской религии	-	-	-	-	50	-	Минимальный отступ от красной линии - 3 м при осуществлении нового строительства
Магазины	Размещение объектов капитального строительства, предназначенных для продажи товаров, торговая площадь которых составляет до 5000 кв.м	4.4	магазин; здание аптеки (аптечного пункта)	200	-	2	-	75	3	1. Минимальный отступ от красной линии - 3 м при осуществлении нового строительства; 2. Максимальная торговая площадь магазина 5000 кв. м
Гостиничное обслуживание	Размещение гостиниц	4.7	гостиница; хостел	500	-	5	-	80	5	1. Минимальный отступ от красной линии - 3, при осуществлении нового строительства;

Наименование вида разрешенного использования земельного участка	Описание вида разрешенного использования земельного участка	Код (числовое обозначение ВРИ земельного участка согласно классификатору)	Виды разрешенного использования объектов капитального строительства (наименование объектов капитального строительства)	Предельные (минимальные и (или) максимальные) размеры земельных участков		Предельное количество этажей/высота		Максимальный процент застройки, %	Минимальные отступы от границ земельного участка, м	Иные параметры разрешенного строительства, реконструкции объектов капитального строительства
				Smin, кв.м.	Smax, кв.м.	этажность	высота, м			
1	2	3	4	5	6	7	8	9	10	11
										2. В условиях сложившейся застройки допускается размещение зданий по красной линии и (или) линии сложившейся застройки
Обеспечение занятий спортом в помещениях	Размещение спортивных клубов, спортивных залов, бассейнов, физкультурно-оздоровительных комплексов в зданиях и сооружениях	5.1.2	спортивный зал	2000	-	2	-	80	3	Минимальный отступ от красной линии - 3 м при осуществлении нового строительства
Площадки для занятий спортом	Размещение площадок для занятия спортом и физкультурой на открытом воздухе (физкультурные площадки, беговые дорожки, поля для спортивной игры)	5.1.3	спортивные площадки; беговые дорожки; хоккейная коробка; каток	200	-	-	-	-	-	-
Обеспечение внутреннего правопорядка	Размещение объектов капитального строительства, необходимых для подготовки и поддержания в готовности органов внутренних дел, Росгвардии и спасательных служб, в которых существует военизированная служба; размещение объектов гражданской обороны, за исключением объектов гражданской обороны, являющихся частями производственных зданий	8.3	контрольно-пропускной пункт; сооружения ГО ЧС; объекты пожарной охраны	-	-	-	-	-	-	-

Вспомогательные виды разрешенного использования не установлены



Заместитель главы Администрации –  
начальник управления капитального  
строительства, ЖКХ, жилищной политики  
и жилищного фонда

Крупнов Дмитрий Александрович  
16.01.2026

